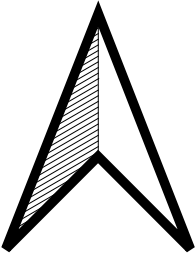


MIEJSCOWY PLAN ZAGOSPODAROWANIA PRZESTRZENNEGO DLA CZĘŚCI TERENÓW
POŁOŻONYCH NA OBSZARZE GMINY BARANÓW

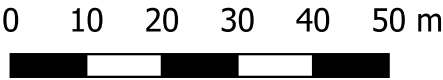
Układ współrzędnych: PUWG 2000 strefa 7 (EPSG:2178)
Plan miejscowy wykonano na kopii mapy zasadniczej w postaci wektorowej w skali 1:1000, pochodzącej z Wydziału Geodezji, Kartografii, Katastru i Gospodarki Nieruchomościami Starostwa Powiatowego
Data wykonania kopii:2024-10-21
Nr licencji: GN-OD.6642.1.1843.2024_0614_P



Załącznik Nr 31
do Uchwały Nr
Rady Gminy Baranów
z dnia

obręb: Wola Czołnowska

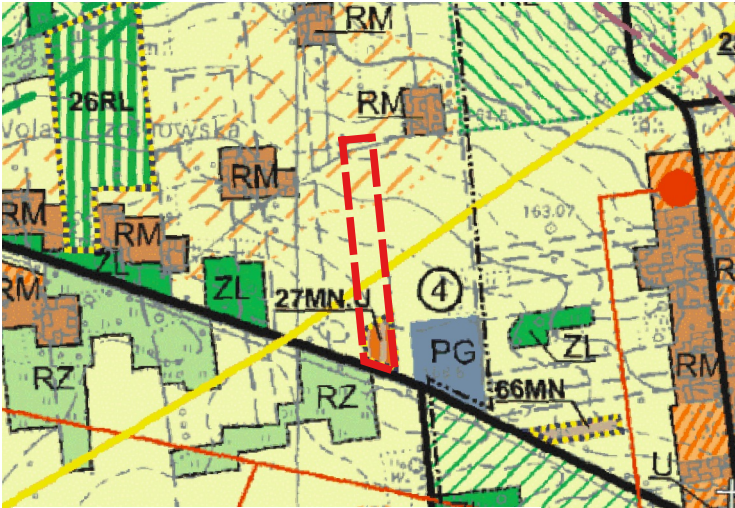
SKALA 1:1000



LEGENDA:

- granica obszaru objętego miejscowym planem zagospodarowania przestrzennego
- linie rozgraniczające tereny o różnym przeznaczeniu lub różnych zasadach zagospodarowania
- MN-U teren zabudowy mieszkaniowej jednorodzinnej lub usług
- RNR tereny gruntów ornych oraz upraw
- obszar występowania Głównego Zbiornika Wód Podziemnych Nr 406 Niecka Lubelska (Zbiornik Lublin)
- korytarz ekologiczny "Dolina Dolnego Wieprza"
- strefa kontrolowana od gazociągu wysokiego ciśnienia
- oś gazociągu wysokiego ciśnienia DN700 - oznaczenie informacyjne
- KDZ oznaczenie informacyjne terenu drogi zbiorczej (w kategorii powiatowej) zlokalizowanej poza obszarem objętym planem

WYRYS ZE STUDIUM UWARUNKOWAŃ I KIERUNKÓW
ZAGOSPODAROWANIA PRZESTRZENNEGO GMINY BARANÓW
PRYJĘTEGO UCHWAŁĄ NR XXXIII/198/2022 RADY GMINY BARANÓW
Z DNIA 25 LUTEGO 2022 r.
SKALA 1:10 000



- granica obszaru objętego miejscowym planem zagospodarowania przestrzennego

OZNACZENIA DO WYRYSU ZE STUDIUM

- GRANICE WSI (OBRĘBÓW GEODEZYJNYCH)
- GRANICE TERENÓW O RÓŻNYCH ZASADACH ZAGOSPODAROWANIA
- SYSTEM PRZYRODNICZY GMINY
- ZL OBSZARY LASÓW I ZADRZEWIEŃ
- PG TERENY POWIERZCHNIOWEJ EKSPLOATACJI ŻŁOŻ
- RL TERENY WSKAZANE DO ZALESIEŃ
- TERENY UPRAW POŁOWYCH I OGRODNICZYCH BEZ PRAWA ZABUDOWY
- RZ TERENY TRWAŁYCH UŻYTKÓW ZIELONYCH
- KS TERENY URZĄDZEŃ KOMUNIKACJI SAMOCHODOWEJ
- MN OBSZARY ZABUDOWY JEDNORODZINNEJ I ZAGRODOWEJ
- RM OBSZARY ZABUDOWY ZAGRODOWEJ I JEDNORODZINNEJ
- OBSZARY ZABUDOWY ZAGRODOWEJ ROZPROSZONEJ
- GRANICA OBSZARÓW OBJĘTYCH ZMIANĄ PRZEZNACZENIA
- MN TERENY ZABUDOWY Z PRZEWAGĄ ZABUDOWY MIESZKANIOWEJ JEDNORODZINNEJ
- MN,U TERENY ZABUDOWY MIESZKANOWO-USŁUGOWEJ
- U USŁUGI PUBLICZNE I KOMERCYJNE
- PE TERENY URZĄDZEŃ WYTWARZAJĄCYCH ENERGIĘ Z ODNAWIALNYCH ŹRÓDEŁ ENERGII O MOCY PRZEKRACZAJĄCEJ 100 kW
- RL TERENY DOLESIEŃ
- SIEĆ ELEKTROENERGETYCZNA ŚREDNIEGO NAPIĘCIA I STACJE TRANSFORMATOROWE
- ISTNIEJĄCE LINIE ELEKTROENERGETYCZNE 15 kV (NAPOWIETRZNE/KABLOWE)
- PROJEKTOWANE LINIE ENERGETYCZNE (110 kV)
- DN 700 TRANZYTOWY GAZOCIĄG WYSOKIEGO CIŚNIENIA
- KP() DROGI POWIATOWE
- KG() DROGI GMINNE